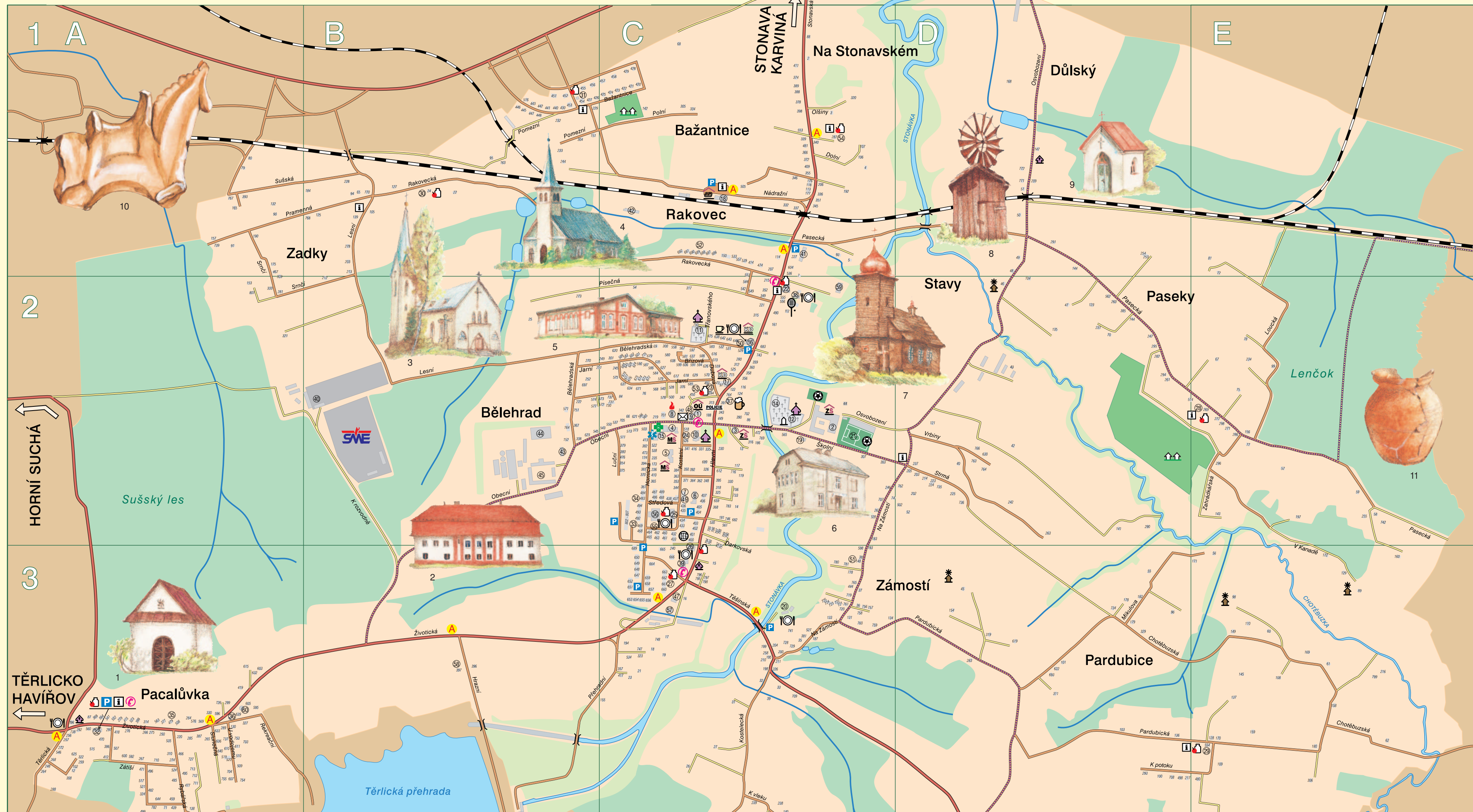



ALBRECHTICE

INFORMAČNÍ TURISTICKÁ MAPA

1 : 10 000

0 200 400 600 800 1000 m



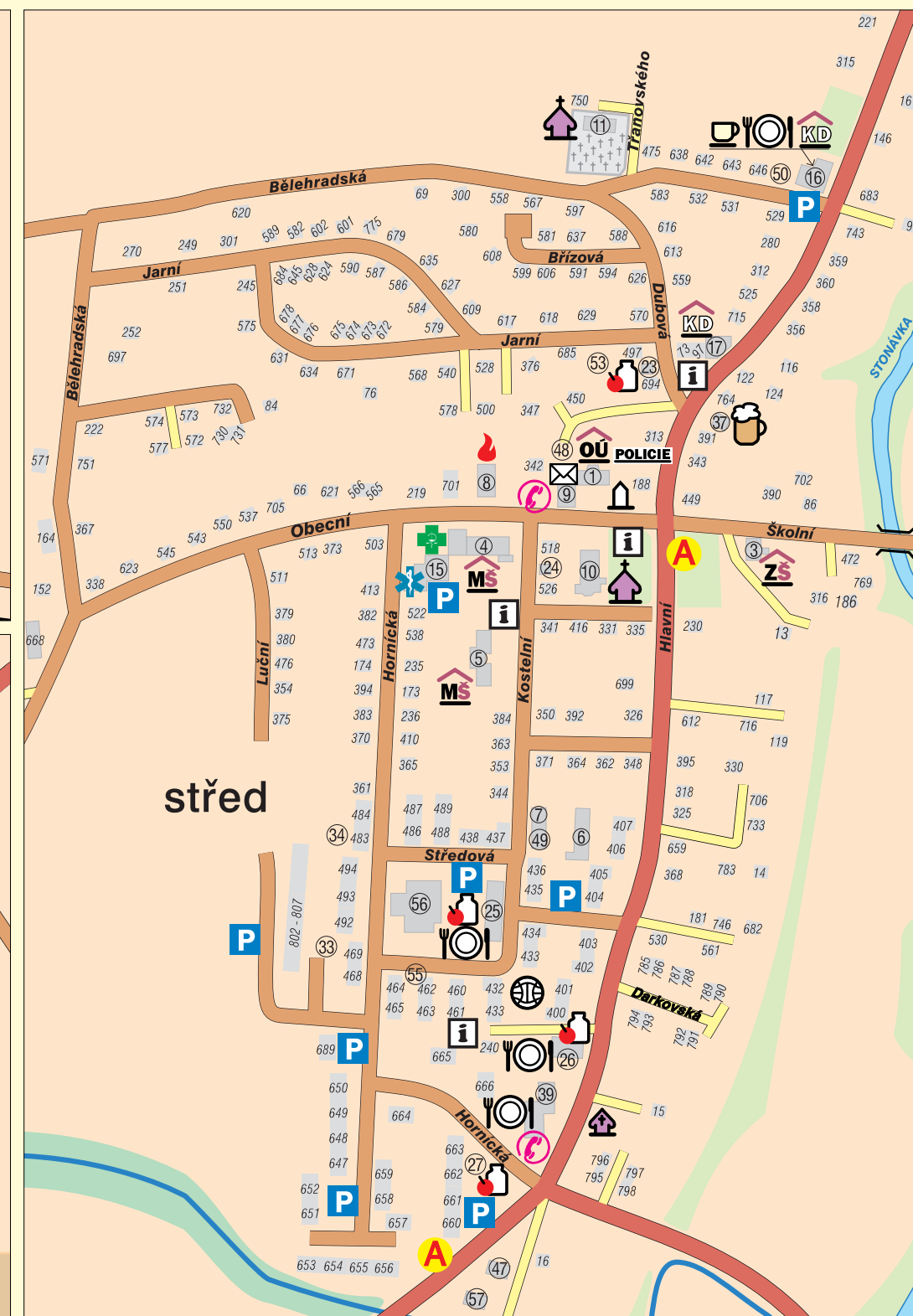
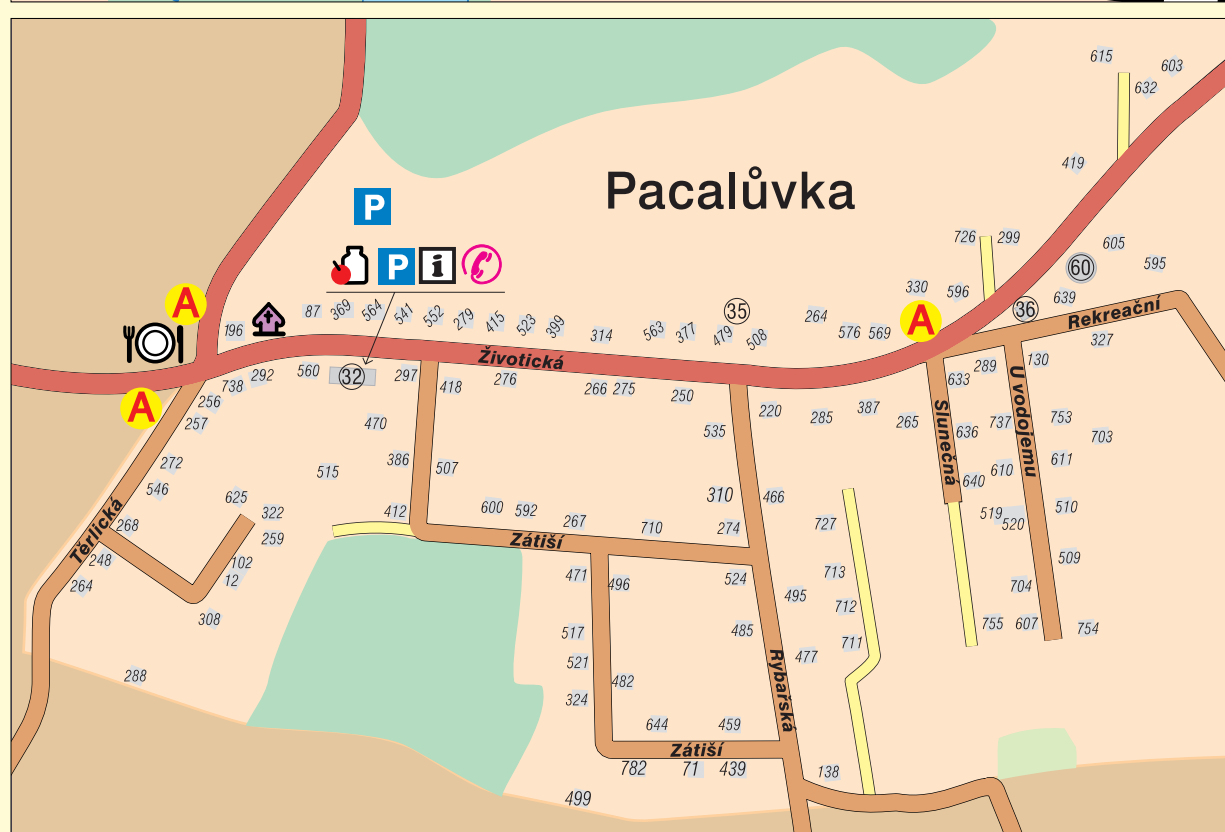
Seznam ulic v obci:

Bažantnice	1 B-C	Pasecká	1 C-D, 2 D-E
Bělehradská	2 B-C	Pardubická	3 C-E
Brizová	2 C	Pisečná	2 B-C
Chotěbuzská	3 E	Pod červenkami	4 D
Darkovská	2 C	Polní	1 C
Dolní	1 C	Pomezní	1 B
Dubová	2 C	Pramenná	1 A-B
Hlavní	1-3 C	Přehradní	3 B-C
Hornická	2-3 C	Rakovecká	1 B-C
Hrázní	3 B	Rekreční	3 A
Jarní	2 B-C	Rybářská	3 A
Kostecká	3-4 C	Slunečná	3 A
Kostelní	2 C	Smíči	1 A, 2 A-B
K potoku	3 D-E, 4 E	Stonavská	1 C
K rozvodně	2-3 B	Strmá	2-3 D
K vleku	3-4 C	Středová	2 C
Lesní	1-2 B	Sušská	1 A-B
Loucká	1-2 E	Školní	2 C-D
Luční	2 C	Těrlická	3 A
Mikulova	3 D	Těšínská	3 C-D, 4 C-D
Na bučině	4 D	Tranovského	2 C
Na záměstí	2 C-D, 3 C	U vodojemu	3 A
Nádražní	1 C	V kanadě	2-3 E
Olšiny	1 C	Vrbiny	2 D
Osvobození	1-2 D, 2 C	Zahrádkářská	2 E
Obecní	2 B-C	Zatíší	3 A
		Životická	3 A-C

Seznam ilustrací:

- Zděná kaplička z roku 1844 v osadě Pacalůvka.
- Budova statku Bělehrad, vystavená v roce 1885 s obytnými místnostmi, kanceláři a sýpkami v původních prostorách.
- Nový římsko-katolický kostel zasvěcený sv. Petru a Pavlovi z roku 1938.
- Budova evangelického kostela a.v. z roku 1948.
- Dělnický dům v Albrechticích z roku 1908.
- Budova základní školy s polským jazykem vyučovacím z roku 1828. Původně přízemní církevní škola byla v r.1898 přestavěna.
- Dřevěný barokní kostel z roku 1766 zasvěcený sv. Petru a Pavlovi.
- Větrný mlýn v západní části osady Paseky. Památka lidové architektury.
- Kaplička z konce 18. století na Důlském zasvěcená sv. Janovi.
- Koniček, dětská hračka ze 13. století, archeologický nález v katastru obce
- Keramická nádoba ze 14. století
- Chráněná květina Hvězdátec zubatý „těšiňanka“, vyskytuje se na území obce





Obec Albrechtice leží asi 8 km jižně od města Karviné na severním okraji Těšínské pahorkatiny, v malebném údolí, kterým protéká řeka Stonávka s jejím pravobřežním přítokem Chotěbuzkou. Průměrná nadmořská výška území se pohybuje mezi 260 - 280 m. Nejvyššího bodu dosahuje na kopci, zvaném Pastuchovka s 324 m n. m. a nejnižším místem 246 m n.m. je označena poloha u místa, kde Stonávka přechází na území sousední Stonavy.

Rozloha obce činí 12,69 km² a v současné době zde žije 4 150 obyvatel. Archeologickými nálezy zde byla doložena mladší doba kamenná (pazourkovou industrií) a keramické nálezy svědčí o nepřetržitě osídlení od 9. století. Nejstarší písemná zpráva se však dochovala až z r. 1447, v níž se dočítáme, že v té době byla obec již zemanskou vsí s farním kostelem. Název obce je možno vztahovat k přijetí Albrechta, podkomorého Těšínské knížectví, který zde vystupoval po r. 1322 jako svědek v soudních protokolech. Od r. 1461 se Albrechtice připomínají u města Těšína a od r. 1693 se staly součástí Karvinského panství. Do r. 1952 příslušely soudnímu okresu Frýštátu, pak do r. 1960 okresu Č. Těšín a posléze okresu Karviná.

Nejstarší budovou v obci je barokní kostelík z r. 1766, postavený z mohutných dubových klád, obložených jedlovými fošnami, se šindelovou střechou, stojící v areálu hřbitova. V současné době je chráněnou památkou lidové architektury, která se k bohoslužebným účelům využívá jen příležitostně na Dušičky. K dalším chráněným objektům patří zedná kaplička z r. 1844 v osadě Pacalůvka Děd. Dům z r. 1908 a boží muka u silnice, východně od nového sídliště. Poslední dva dřevěné domky zanikly počátkem 70. let. Dřevěná, polygonální stodola z osady Pardubice byla převezena do skanzenu v Roznově p./R. Dochovalo se však ještě několik dřevěných větrníků, z nichž

Seznam objektů v obci:	
Veřejné budovy:	
1. Obecní úřad	30. Obchod Langerová
2. Základní škola	31. Obchod Vasilko
3. Základní škola s polským jaz. vyučovacím	32. Rosimex - smíšené zboží, domácí potřeby
4. Materská škola - ul. Obecní	33. Patek - papírnictví
5. Materská škola - ul. Kostelní	34. Zahradnické potřeby
6. Dům s pečovatelskou službou	35. Řeznictví Sluša
7. Obecní knihovna	36. Květinářství Kolek
8. Hasičská zbrojnice	37. Cent. club - pohostinství
9. Pošta	38. Pamol - restaurace, sauna, tenisové kurty
10. Kostel římskokatolický	39. Restaurace Gumok
11. Kostel slezské církve evangelické	40. Drogerie Gave,
12. Kostel dřevěný, historický	Textil Šebesta
13. Apoštolská církev	
14. Smuteční síň	Provozovny:
15. Zdravotní středisko	41. SLM - rozvodna Albrechtice
16. Dělnický dům - víceúčelový sál, restaurace, domácí potřeby	42. Gemont
17. Dům PZKO	43. Správa a údržba silnic
18. Nádraží ČD	44. Slezská agrární společnost
19. Dům zahradkářů	45. Farma Bělehrad
20. Areál Záměstí - park, restaurace Feber	46. Farma Červenky
21. Fotbalové hřiště	47. Čeko-trade - velkoobchod nápojů
	48. Sklenářství Korund
	49. Kadeřnictví TOP
	50. Kadeřnictví Staszczuková
	51. Karosárna Chmiel
	52. Krejčovství Byrtusová
	53. Hans Mode - výroba konfekce
	54. Sluníčko - výroba oděvů, smíšené zboží
	55. Micačka - smíšené zboží, řeznictví, pivní bar
	56. Bernatik - výroba lahůdek
	57. Velkoobchod JUKOMA
	58. Povodí Odry
	59. Sm VaK - čistírna odpadních vod
	60. Sm VaK - vodojem Pacalůvka

některé jsou ještě funkční. K nejstarším zděným budovám v obci patří základní škola s polským vyučovacím jazykem, původně katolická z r. 1828, která však už doznala značných změn dostavkami, budovy zemědělské farmy na Důlském z r. 1840 a budovy statku Bělehrad z r. 1885.

K pamětihodnostem obce patří římsko-katolický kostel Petra a Pavla z r. 1938, budova obce, úřadu, která vznikla adaptací obecní školy z r. 1923, v její těsné blízkosti vznikla budova pošty (1993), zdravotního střediska (1988), hasičské zbrojnice (1975), mateřské školy (1983), nákupního střediska (1984), základní školy (1986), adaptovaný Dům PZKO (1994). Původní typ rozptýleného osídlení byl porušen výstavbou nejprve tzv. dvoutřídního sídliště z 50. let a v 80. letech panelovým sídlištěm 300 b.j. s výškovými domy. Současně byla vystavěna i čistírna odpadních vod v severní části obce v údolní nivě řeky Stonávky.

Železniční jednokolejová trať Č. Těšín - Kunčice s nádražím byla dána do provozu v r. 1913. Tato byla přestavěna na dvoukolejnou včetně nádražní budovy v r. 1957 s odklonem od původního směru v osadě Rakovec, kde je vedena v hlubokém zářezu. Stará trasa původní trati byla v západní části obce použita jako vlečka na Důl 9. květen a Důl František, východním směrem byla vybudována vlečka na Důl ČSM. V osadě Rakovec vznikla obalovna silniční dráhy (1963) a v r. 1975 byla dostavěna rozvodna 400 kV v západní části obce.

Přestože se obec nachází v husté zalidněné průmyslové oblasti, zachovaly se zde ještě i zákoutí s poměrně zachovalou přírodou v okrajových částech osad Pardubice a Červenky. Údolní niva Stonávky byla v r. 1993 vyhlášena jako chráněný přírodní prvek „Meandry řeky Stonávky“. Nejstarší chráněné duby se nachází v jižní části osady Pardubice, na Bartošůvce a u restaurace Pamol v centru obce.

Vývala OBEC ALBRECHTICE
Obecní úřad tel./fax 069/642 84 84
Havířov, tel./fax 069/641 06 06
ZPRACOVAL reklamní atelier RADIAN s.r.o.
Vývala zprávy: Dajana Krygiová
Náklad 10 000 ks
květen 1997



JEDNOTA-JEDNOŠ
společnost družstvo - společenství spotřebitelů
váš obchodní partner v regionu


OKD, a.s. DŮL DARKOV
pramen černé energie

Lékárna
"Ve středisku"
Mgr. Eva Kalinová
Obecní č. 714
735 43 Albrechtice
tel.: (069)6428457

Areál Záměstí



Dřevěný kostelík



Cvičná horolezecká stěna

MICZKA
SDRUŽENÍ PODNIKATELŮ
EXPORT - IMPORT - OBCHODNÍ ČINNOST
prodejny POTRAVINY ZELENINA-OVOCE PIVNÍ BAR
2 C 24 25



Nová rodinná zástavba

ROSIMEX
S.R.O.
stavebně obchodní společnost
Životická 491
Albrechtice
tel.: 642 80 01
2 C 32



Letecký pohled




Nádraží ČD

PRIDB "PIEC-EXPORT"
spol. s r.o. v ČR
Kostelní 501
735 43 Albrechtice
Česká republika
tel.: (069) 642 81 30
tel./fax: (069) 642 84 34
PIEC EXPORT

ETA MORAVA s.r.o.
ETA
S námi žijete víc!
MALOOBCHOD - VELKOOBCHOD
Hlavní 700, 735 43 Albrechtice
tel./fax: 069/6428299
2 C 22

COLONIAL
smíšené zboží
Dubová 694
Albrechtice
tel.: 642 80 59
2 C 23

ČEKO
VELKOOBCHOD NÁPOJŮ
ČEKOTrade
735 43 ALBRECHTICE, HLAVNÍ 593
Česlav Kolek
tel./fax: (069) 642 83 33
2 C 47



Dům PZKO

JiKl s.r.o.
Dělnický dům 166,
Albrechtice, tel.: (069)642 80 19
Klimsza Jiří
Obchodní a zprostředkovatelská činnost
2 C 17



Minikárové závody

33-ISO
TCHAS, spol. s r.o.
33 - Integrovaný závod
33 - Integrovaný závod
735 22 Opatov, Hrást, Lanškrounsko
tel.: (069) 65 11 933 37
fax: (069) 65 11 118
POZEMNÍ STAVBY NA KLÍČ
Pančelova Stonava
tel.: (069)63 12 127
Dodá železobetonové stavební panely, stěnové panely, překlaďky, pažnice, septiky, kanalizační skruže a další i atypické prvky bez požadavku zákazníka.
33-ISO: TRADICE, SERIOZNOST, PROFESIONALITA



Farma Bělehrad



Obecní úřad



Dělnický dům

LAMIRANK
SPOL. S R.O.
VÝROBA NÁBYTKU A INTERIÉRŮ
BĚLOHRADSKÁ 668
ALBRECHTICE
tel.: 069/642 81 97
tel./fax 069/642 81 96
2 B 43


PAMOL
TENISOVÉ KURTY, SAUNA, RESTAURACE
RESTAURACJA, SAUNA, KORTY TENISOWE
735 43 Albrechtice 8
tel.: 069/642 82 94
2 C 38



Pamol



Panelové sídliště



Informační a turistická mapa

ALBRECHTICE